









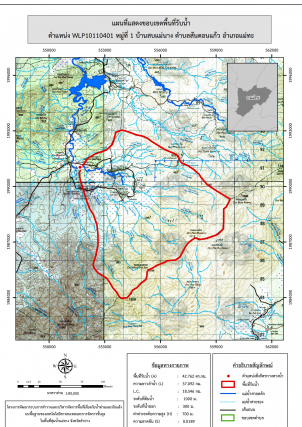


ชื่อฝาย ผู้แก่ ชื่อลำน้ำ ห้วยแม่วะ ลำน้ำสาขาของ แม่น้ำจาง ประเภทลำน้ำ ลำห้วย วันที่สำรวจ 13 ก.ค. 66
 หมู่บ้าน หมู่ที่ 1 สบแม่จาง ตำบล สันตอนแก้ว อำเภอ แม่ทะ จังหวัด ลำปาง
 ก่อสร้าง เมื่อปี พ.ศ. อายุฝาย มากกว่า 40 ปี หน่วยงานรับผิดชอบ เทศบาลตำบลสิริราช ออกแบบเอง

| พิกัดฝาย | | | |
|----------------------------|---------------------------|------------------------------|------------------------------------|
| X(UTM) | 551747 | Y(UTM) | 1991017 |
| ลักษณะทั่วไป | | | |
| ประเภทของสันฝาย : ฝายสันมน | ความสูงสันฝาย : 1.00 เมตร | ความยาวสันฝาย : 30.00 เมตร | |
| ประตูระบายน้ำ : ไม่มี | ชนิดบานประตู : - | ขนาด (กว้าง*สูง) : - | จำนวน : - ชุด ชนิดเครื่องยกบาน : - |
| อาคารบังคับน้ำ : มี | | | |
| ระบบส่งน้ำ : มี | ลักษณะคลอง : คลองดิน | ขนาดกันคลองกว้าง : 1.50 เมตร | ความยาวประมาณ : 3.00 กิโลเมตรเมตร |
| ข้อมูลประวัติการซ่อม | | | |
| ปี พ.ศ. | รายการซ่อม | หน่วยงาน | หมายเหตุ |
| | | | |

ผลการตรวจสอบสภาพฝาย

| สภาพฝายของแต่ละองค์ประกอบ (Element) | | | |
|---|---|---|---|
| 1. ส่วนป้องกันเหนือน้ำ : <input type="checkbox"/> ใช้งานได้ดี <input type="checkbox"/> ปานกลาง <input type="checkbox"/> ทรุดโทรม | ตะกอนมีมาก | 2. ส่วนเหนือน้ำ : <input type="checkbox"/> ใช้งานได้ดี <input type="checkbox"/> ปานกลาง <input type="checkbox"/> ทรุดโทรม | ตะกอนมีมาก |
| 3. ส่วนควบคุมน้ำ : <input type="checkbox"/> ใช้งานได้ดี <input type="checkbox"/> ปานกลาง <input checked="" type="checkbox"/> ทรุดโทรม | | 4. ส่วนท้ายน้ำ : <input type="checkbox"/> ใช้งานได้ดี <input type="checkbox"/> ปานกลาง <input checked="" type="checkbox"/> ทรุดโทรม | ตะกอนมีน้อย |
|  |  |  |  |
| 5. ส่วนป้องกันท้ายน้ำ : <input type="checkbox"/> ใช้งานได้ดี <input type="checkbox"/> ปานกลาง <input type="checkbox"/> ทรุดโทรม | ตะกอนมีปานกลาง | 6. ระบบส่งน้ำ : <input checked="" type="checkbox"/> ใช้งานได้ดี <input type="checkbox"/> ปานกลาง <input type="checkbox"/> ทรุดโทรม | ตะกอนมีน้อย |
|  |  |  |  |

| พื้นที่รับน้ำของฝายและข้อมูลประกอบ | สภาพโดยรวมของฝายและแนวทางแก้ไขปรับปรุงเบื้องต้น |
|--|---|
|  <p>ข้อมูลพื้นที่รับน้ำของฝาย A = 42.76 ตารางกิโลเมตร L = 37.09 กิโลเมตร LC = 18.55 กิโลเมตร H = 700 เมตร s = 0.02 Return period = 100 ปี อัตราการไหลสูงสุด = 84.16 ลบ.ม./วินาที</p> | <p>สภาพโดยรวมของฝาย</p> <p>เป็นฝาย คสล. ก่อสร้างโดยที่ว่าการอำเภอแม่ทะ ตัวฝายมีการกัดเซาะ ทรุดตัว แตกร้าว รั่ว และมีรูโหว่จำนวนมากไม่สามารถกักเก็บน้ำได้</p> <p>แนวทางแก้ไขปรับปรุงเบื้องต้น</p> <p>ตัวฝายได้รับความเสียหายมาก ควรรื้อถอน และก่อสร้างใหม่ให้มีรูปแบบ และขนาดที่เหมาะสมกับพื้นที่ และปริมาณน้ำหลาก</p> |