












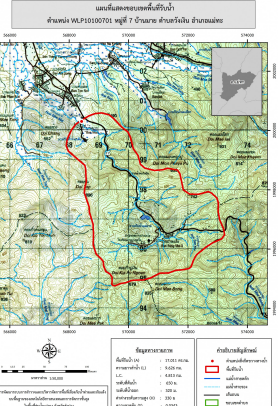
ชื่อฝาย ชื่อลำน้ำ ห้วยแม่มาย ลำน้ำสาขาของ แม่น้ำจาง ประเภทลำน้ำ ลำห้วย วันที่สำรวจ 16 ก.ค. 66  
 หมู่บ้าน หมู่ที่ 7 มาย ตำบล วังเงิน อำเภอ แม่ทะ จังหวัด ลำปาง  
 ก่อสร้าง เมื่อปี พ.ศ. 2560 อายุฝาย 6 หน่วยงานรับผิดชอบ อบต.วังเงิน

พิกัดฝาย			
X(UTM)	568413	Y(UTM)	2000328

ลักษณะทั่วไป			
ประเภทของสันฝาย : ฝายสันมน	ความสูงสันฝาย : 1.20 เมตร	ความยาวสันฝาย : 8.00 เมตร	
ประตูระบายน้ำ : มี	ชนิดบานประตู : บานตรง	ขนาด (กว้าง*สูง) : 1.50*1.20	จำนวน : 2 ชุด    ชนิดเครื่องยกบาน : -
อาคารบังคับน้ำ : ไม่มี			
ระบบส่งน้ำ : ไม่มี	ลักษณะคลอง : -	ขนาดกันคลองกว้าง : - เมตร	ความยาวประมาณ : - กิโลเมตรเมตร
ข้อมูลประวัติการซ่อม			
ปี พ.ศ.	รายการซ่อม	หน่วยงาน	หมายเหตุ

## ผลการตรวจสอบสภาพฝาย

สภาพฝายของแต่ละองค์ประกอบ (Element)			
1. ส่วนป้องกันเหนือหน้า : <input checked="" type="checkbox"/> ใช้งานได้ดี <input type="checkbox"/> ปานกลาง <input type="checkbox"/> ทรุดโทรม	ตะกอนมีน้อย	2. ส่วนเหนือหน้า : <input checked="" type="checkbox"/> ใช้งานได้ดี <input type="checkbox"/> ปานกลาง <input type="checkbox"/> ทรุดโทรม	ตะกอนมีปานกลาง
			
3. ส่วนควบคุมน้ำ : <input checked="" type="checkbox"/> ใช้งานได้ดี <input type="checkbox"/> ปานกลาง <input type="checkbox"/> ทรุดโทรม	ตะกอนมีน้อย	4. ส่วนท้ายน้ำ : <input checked="" type="checkbox"/> ใช้งานได้ดี <input type="checkbox"/> ปานกลาง <input type="checkbox"/> ทรุดโทรม	ตะกอนมีน้อย
			
5. ส่วนป้องกันท้ายน้ำ : <input type="checkbox"/> ใช้งานได้ดี <input type="checkbox"/> ปานกลาง <input type="checkbox"/> ทรุดโทรม	ตะกอนมีน้อย	6. ระบบส่งน้ำ : <input type="checkbox"/> ใช้งานได้ดี <input type="checkbox"/> ปานกลาง <input type="checkbox"/> ทรุดโทรม	
			

พื้นที่รับน้ำของฝายและข้อมูลประกอบ	สภาพโดยรวมของฝายและแนวทางแก้ไขปรับปรุงเบื้องต้น
 <p>ข้อมูลพื้นที่รับน้ำของฝาย</p> <p>A = 17.01 ตารางกิโลเมตร</p> <p>L = 9.63 กิโลเมตร</p> <p>LC = 4.81 กิโลเมตร</p> <p>H = 330 เมตร</p> <p>s = 0.03</p> <p>c = 0.1</p> <p>I = 70 มิลลิเมตร/ชั่วโมง</p> <p>Return period = 100 ปี</p> <p>อัตราการไหลสูงสุด = 33.1 ลบ.ม./วินาที</p>	<p><b>สภาพโดยรวมของฝาย</b></p> <p>"เป็นฝาย คสล. ในความรับผิดชอบของ อบต.วังเงิน มีองค์ประกอบ และสภาพฝายดังนี้ ส่วน Protection เหนือหน้า : มีการกัดเซาะน้อย สภาพโดยรวมสามารถใช้งานได้มีวัชพืชขึ้นน้อย มีตะกอนน้อย ส่วนเหนือหน้า : มีสภาพปกติสามารถใช้งานได้มีวัชพืชขึ้นน้อย มีตะกอนปานกลาง ส่วนควบคุมน้ำ : มีสภาพปกติสามารถใช้งานได้ ส่วนท้ายน้ำ : สภาพโดยรวมปกติสามารถใช้งานได้มีวัชพืชขึ้นน้อย"</p> <p><b>แนวทางแก้ไขปรับปรุงเบื้องต้น</b></p> <p>ตัวฝายโดยรวมมีสภาพปกติ มีวัชพืชขึ้นน้อย สามารถใช้งานได้ตามปกติ ควรวางมาตรการขุดลอก และกำจัดวัชพืชตามระยะเวลาที่เหมาะสมของพื้นที่</p>