



ชื่อฝาย ทุ่งหลายวาง ชื่อลำน้ำ ห้วยแม่ต๋อน ลำน้ำสาขาของ แม่น้ำจาง ประเภทลำน้ำ ลำห้วย วันที่สำรวจ 17 ก.ค. 66  
 หมู่บ้าน หมู่ที่ 3 นาตุ ตำบล วังเงิน อำเภอ แม่ทะ จังหวัด ลำปาง  
 ก่อสร้าง เมื่อปี พ.ศ. อายุฝาย มากกว่า 20 ปี หน่วยงานรับผิดชอบ อบต.วังเงิน ใช้แบบมาตรฐาน : มข.2527

พิกัดฝาย			
X(UTM)	564031	Y(UTM)	2001010






### ลักษณะทั่วไป

ประเภทของสันฝาย : ฝายไหลตกตรง ความสูงสันฝาย : 1.50 เมตร ความยาวสันฝาย : 15.00 เมตร  
 ประตुरบายน้ำ : ไม่มี ชนิดบานประตู : - ขนาด (กว้าง\*สูง) : - จำนวน : - ชุด ชนิดเครื่องยกบาน : -  
 อาคารบังคับน้ำ : ไม่มี  
 ระบบส่งน้ำ : มี ลักษณะคลอง : คลองดิน ขนาดกันคลองกว้าง : 1.00 เมตร ความยาวประมาณ : 1.50 กิโลเมตรเมตร  
 ข้อมูลประวัติการซ่อม

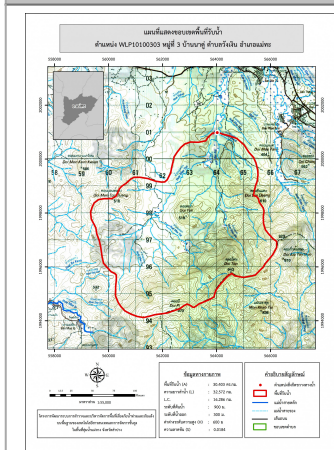
ปี พ.ศ.	รายการซ่อม	หน่วยงาน	หมายเหตุ

### ผลการตรวจสอบสภาพฝาย

#### สภาพฝายของแต่ละองค์ประกอบ (Element)

1. ส่วนป้องกันเหนือน้ำ : <input type="checkbox"/> ใช้งานได้ดี <input type="checkbox"/> ปานกลาง <input type="checkbox"/> ทรุดโทรม	2. ส่วนเหนือน้ำ : <input type="checkbox"/> ใช้งานได้ดี <input type="checkbox"/> ปานกลาง <input type="checkbox"/> ทรุดโทรม	ตะกอนมีปานกลาง
 		
3. ส่วนควบคุมน้ำ : <input type="checkbox"/> ใช้งานได้ดี <input type="checkbox"/> ปานกลาง <input checked="" type="checkbox"/> ทรุดโทรม	4. ส่วนท้ายน้ำ : <input type="checkbox"/> ใช้งานได้ดี <input type="checkbox"/> ปานกลาง <input checked="" type="checkbox"/> ทรุดโทรม	ตะกอนมีปานกลาง
 		
5. ส่วนป้องกันท้ายน้ำ : <input type="checkbox"/> ใช้งานได้ดี <input type="checkbox"/> ปานกลาง <input type="checkbox"/> ทรุดโทรม	6. ระบบส่งน้ำ : <input type="checkbox"/> ใช้งานได้ดี <input checked="" type="checkbox"/> ปานกลาง <input type="checkbox"/> ทรุดโทรม	
		

#### พื้นที่รับน้ำของฝายและข้อมูลประกอบ



**สภาพโดยรวมของฝาย**  
 เป็นฝาย มข.2527 ในความรับผิดชอบของ อบต.วังเงิน มีสภาพทรุดโทรมทั้งเสียหายหมดสภาพ  
**แนวทางแก้ไขปรับปรุงเบื้องต้น**  
 ตัวฝายมีสภาพทรุดโทรมมากไม่เหมาะกับการปรับปรุงซ่อมแซมครี้อถอน  
 และก่อสร้างใหม่ในรูปแบบ และขนาดที่เหมาะสม