













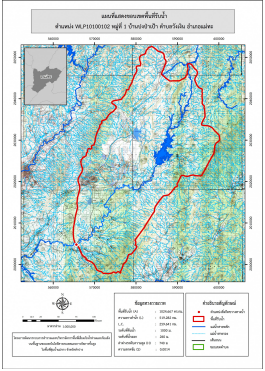


ชื่อฝาย แม่จางปางป่าเป้า ชื่อลำน้ำ แม่จาง ลำน้ำสาขาของ แม่น้ำวัง ประเภทลำน้ำ แม่น้ำสาขา วันที่สำรวจ 16 ก.ค. 66
 หมู่บ้าน หมู่ที่ 1 ปางป่าเป้า ตำบล วังเงิน อำเภอ แม่ทะ จังหวัด ลำปาง
 ก่อสร้าง เมื่อปี พ.ศ. 2544 อายุฝาย 22 หน่วยงานรับผิดชอบ อบต.วังเงิน ใช้แบบมาตรฐาน : กรมชลประทาน

| พิกัดฝาย | | | |
|----------------------------|---------------------------|------------------------------|---|
| X(UTM) | 565589 | Y(UTM) | 2004977 |
| ลักษณะทั่วไป | | | |
| ประเภทของสันฝาย : ฝายสันมน | ความสูงสันฝาย : 3.00 เมตร | ความยาวสันฝาย : 20.00 เมตร | |
| ประตูระบายน้ำ : มี | ชนิดบานประตู : บานตรง | ขนาด (กว้าง*สูง) : 1.80*1.50 | จำนวน : 3 ชุด ชนิดเครื่องยกบาน : - |
| อาคารบังคับน้ำ : ไม่มี | | | |
| ระบบส่งน้ำ : ไม่มี | ลักษณะคลอง : - | ขนาดกันคลองกว้าง : - เมตร | ความยาวประมาณ : - กิโลเมตร |
| ข้อมูลประวัติการซ่อม | | | |
| ปี พ.ศ. | รายการซ่อม | หน่วยงาน | หมายเหตุ |
| | | | |

ผลการตรวจสอบสภาพฝาย

| สภาพฝายของแต่ละองค์ประกอบ (Element) | | | |
|---|---|--|---|
| 1. ส่วนป้องกันเหนือน้ำ : <input checked="" type="checkbox"/> ใช้งานได้ดี <input type="checkbox"/> ปานกลาง <input type="checkbox"/> ทรุดโทรม | ตะกอนมีปานกลาง | 2. ส่วนเหนือน้ำ : <input checked="" type="checkbox"/> ใช้งานได้ดี <input type="checkbox"/> ปานกลาง <input type="checkbox"/> ทรุดโทรม | ตะกอนมีปานกลาง |
|  |  |  |  |
| 3. ส่วนควบคุมน้ำ : <input checked="" type="checkbox"/> ใช้งานได้ดี <input type="checkbox"/> ปานกลาง <input type="checkbox"/> ทรุดโทรม | ตะกอนมีน้อย | 4. ส่วนท้ายน้ำ : <input checked="" type="checkbox"/> ใช้งานได้ดี <input type="checkbox"/> ปานกลาง <input type="checkbox"/> ทรุดโทรม | ตะกอนมีน้อย |
|  |  |  |  |
| 5. ส่วนป้องกันท้ายน้ำ : <input checked="" type="checkbox"/> ใช้งานได้ดี <input type="checkbox"/> ปานกลาง <input type="checkbox"/> ทรุดโทรม | ตะกอนมีน้อย | 6. ระบบส่งน้ำ : <input type="checkbox"/> ใช้งานได้ดี <input type="checkbox"/> ปานกลาง <input type="checkbox"/> ทรุดโทรม | |
|  |  |  |  |

| พื้นที่รับน้ำของฝายและข้อมูลประกอบ | ข้อมูลพื้นที่รับน้ำของฝาย | สภาพโดยรวมของฝายและแนวทางแก้ไขปรับปรุงเบื้องต้น |
|---|---|--|
|  | <p>ข้อมูลพื้นที่รับน้ำของฝาย</p> <p>A = 1024.67 ตารางกิโลเมตร</p> <p>L = 519.28 กิโลเมตร</p> <p>LC = 259.64 กิโลเมตร</p> <p>H = 740 เมตร</p> <p>s = 0</p> <p>Return period = 100 ปี</p> <p>อัตราการไหลสูงสุด = 622.9860712 ลบ.ม./วินาที</p> | <p>สภาพโดยรวมของฝาย</p> <p>"เป็นฝายที่อยู่ในความรับผิดชอบของ อบต.วังเงิน ถ่ายโอนจากกรมชลประทาน มีสภาพแต่ละส่วนดังนี้ ส่วน Protection เหนือน้ำ : มีการกัดเซาะน้อย มีตะกอนบริเวณหน้าฝายปานกลาง มีวัชพืชขึ้นน้อย โดยรวมมีสภาพปกติสามารถใช้งานได้ ส่วนเหนือน้ำ : มีการกัดเซาะน้อย มีตะกอนบริเวณหน้าฝายปานกลาง มีวัชพืชขึ้นน้อย โดยรวมมีสภาพปกติสามารถใช้งานได้ ส่วนควมคุมน้ำ : โดยรวมสภาพปกติ แต่ประตูระบายน้ำชำรุดทุกตัวไม่สามารถเปิด/ปิดได้ มีวัชพืชขึ้นน้อย ส่วนท้ายน้ำ : โดยรวมมีสภาพปกติ มีการกัดเซาะ และการแตกร้าวน้อย มีวัชพืชขึ้นน้อย ส่วน Protection ท้ายน้ำ : โดยรวมสภาพปกติ มีวัชพืชขึ้นน้อย มีตะกอนน้อย ระบบส่งน้ำ : ใช้สถานีสูบน้ำด้วยไฟฟ้า"</p> <p>แนวทางแก้ไขปรับปรุงเบื้องต้น</p> <p>ตัวฝายโดยรวมมีสภาพปกติ มีวัชพืชขึ้นน้อย สามารถใช้งานได้ตามปกติ แต่ประตูระบายน้ำชำรุด ดังนั้นควรได้รับการตรวจสอบว่าสามารถปรับปรุงซ่อมแซมได้หรือไม่หากไม่สามารถซ่อมแซมได้ควรเปลี่ยนประตูระบายน้ำใหม่ ควรวางแผนการขุดลอก และกำจัดวัชพืชตามระยะเวลาที่เหมาะสมของพื้นที่</p> |