








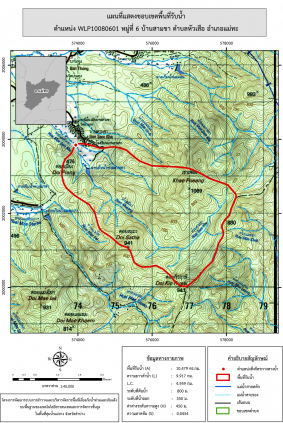
ชื่อฝาย เหมืองบอ ก ชื่อลำน้ำ ห้วยแม่สามขา ลำน้ำสาขาของ แม่น้ำจาง/แม่น้ำวัง ประเภทลำน้ำ ลำห้วย วันที่สำรวจ 15 ก.ค. 66
 หมู่บ้าน หมู่ที่ 6 สามขา ตำบล หัวเสือ อำเภอ แม่ทะ จังหวัด ลำปาง
 ก่อสร้าง เมื่อปี พ.ศ. อายุฝาย มากกว่า 20 ปี หน่วยงานรับผิดชอบ อบต.หัวเสือ ไซ้แบบมาตรฐาน : มข.2527

| พิกัดฝาย | | | |
|----------|--------|--------|---------|
| X(UTM) | 573938 | Y(UTM) | 2003857 |

| ลักษณะทั่วไป | | | |
|-------------------------------|-----------------------------|------------------------------|------------------------------------|
| ประเภทของสันฝาย : ฝายไหลตกตรง | ความสูงสันฝาย : 1.00 เมตร | ความยาวสันฝาย : 13.00 เมตร | |
| ประตูระบายน้ำ : มี | ชนิดบานประตู : บานตรง | ขนาด (กว้าง*สูง) : 2.50*1.00 | จำนวน : 1 ชุด ชนิดเครื่องยกบาน : - |
| อาคารบังคับน้ำ : มี | | | |
| ระบบส่งน้ำ : มี | ลักษณะคลอง : คลองตาดคอนกรีต | ขนาดกันคลองกว้าง : 0.30 เมตร | ความยาวประมาณ : 1.00 กิโลเมตรเมตร |
| ข้อมูลประวัติการซ่อม | | | |
| ปี พ.ศ. | รายการซ่อม | หน่วยงาน | หมายเหตุ |
| | | | |

ผลการตรวจสอบสภาพฝาย

| สภาพฝายของแต่ละองค์ประกอบ (Element) | | | |
|---|---|--|---|
| 1. ส่วนป้องกันเหนือน้ำ : <input type="checkbox"/> ใช้งานได้ดี <input type="checkbox"/> ปานกลาง <input type="checkbox"/> ทรุดโทรม | ตะกอนมีปานกลาง | 2. ส่วนเหนือน้ำ : <input type="checkbox"/> ใช้งานได้ดี <input type="checkbox"/> ปานกลาง <input type="checkbox"/> ทรุดโทรม | ตะกอนมีปานกลาง |
| 3. ส่วนควบคุมน้ำ : <input type="checkbox"/> ใช้งานได้ดี <input type="checkbox"/> ปานกลาง <input checked="" type="checkbox"/> ทรุดโทรม | ตะกอนมีน้อย | 4. ส่วนท้ายน้ำ : <input type="checkbox"/> ใช้งานได้ดี <input type="checkbox"/> ปานกลาง <input type="checkbox"/> ทรุดโทรม | ตะกอนมีน้อย |
|  |  |  |  |
| 5. ส่วนป้องกันท้ายน้ำ : <input type="checkbox"/> ใช้งานได้ดี <input type="checkbox"/> ปานกลาง <input type="checkbox"/> ทรุดโทรม | ตะกอนมีน้อย | 6. ระบบส่งน้ำ : <input checked="" type="checkbox"/> ใช้งานได้ดี <input type="checkbox"/> ปานกลาง <input type="checkbox"/> ทรุดโทรม | ตะกอนมีน้อย |
| | |  | |

| พื้นที่รับน้ำของฝายและข้อมูลประกอบ | สภาพโดยรวมของฝายและแนวทางแก้ไขปรับปรุงเบื้องต้น |
|---|---|
|  <p>ข้อมูลพื้นที่รับน้ำของฝาย</p> <p>A = 10.48 ตารางกิโลเมตร</p> <p>L = 9.92 กิโลเมตร</p> <p>LC = 4.96 กิโลเมตร</p> <p>H = 450 เมตร</p> <p>s = 0.05</p> <p>c = 0.1</p> <p>I = 75 มิลลิเมตร/ชั่วโมง</p> <p>Return period = 100 ปี</p> <p>อัตราการไหลสูงสุด = 21.85 ลบ.ม./วินาที</p> | <p>สภาพโดยรวมของฝาย</p> <p>เป็นฝายในความรับผิดชอบของ อบต.หัวเสือ</p> <p>ตัวฝายได้รับความเสียหายมากไม่สามารถปรับปรุงได้</p> <p>แนวทางแก้ไขปรับปรุงเบื้องต้น</p> <p>ตัวฝายได้รับความเสียหายมาก ควรรื้อถอน และก่อสร้างใหม่ให้มีรูปแบบ และขนาดที่เหมาะสมกับพื้นที่ และปริมาณน้ำหลาก</p> |