







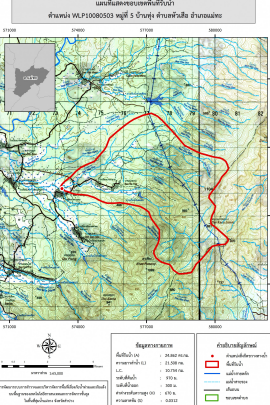
ชื่อฝาย ฝายลาน ชื่อลำน้ำ ห้วยแม่ฆาน ลำน้ำสาขาของ แม่น้ำจาง ประเภทลำน้ำ ลำห้วย วันที่สำรวจ 15 ก.ค. 66
 หมู่บ้าน หมู่ที่ 5 ทุ่ง ตำบล หัวเสือ อำเภอ แม่ทะ จังหวัด ลำปาง
 ก่อสร้าง เมื่อปี พ.ศ. อายุฝาย มากกว่า 15 ปี หน่วยงานรับผิดชอบ อบต.หัวเสือ ไซ้แบบมาตรฐาน : มข.2527

| พิกัดฝาย | | | |
|----------|--------|--------|---------|
| X(UTM) | 573241 | Y(UTM) | 2006163 |

| ลักษณะทั่วไป | | | |
|-------------------------------|---------------------------|----------------------------|------------------------------------|
| ประเภทของสันฝาย : ฝายไหลตกตรง | ความสูงสันฝาย : 1.00 เมตร | ความยาวสันฝาย : 12.00 เมตร | |
| ประตูระบายน้ำ : มี | ชนิดบานประตู : บานตรง | ขนาด (กว้าง*สูง) : - | จำนวน : - ชุด ชนิดเครื่องยกบาน : - |
| อาคารบังคับน้ำ : ไม่มี | | | |
| ระบบส่งน้ำ : ไม่มี | ลักษณะคลอง : - | ขนาดก้นคลองกว้าง : - เมตร | ความยาวประมาณ : - กิโลเมตรเมตร |
| ข้อมูลประวัติการซ่อม | | | |
| ปี พ.ศ. | รายการซ่อม | หน่วยงาน | หมายเหตุ |
| | | | |

ผลการตรวจสอบสภาพฝาย

| สภาพฝายของแต่ละองค์ประกอบ (Element) | | | |
|---|---|---|---|
| 1. ส่วนป้องกันเหนือน้ำ : <input type="checkbox"/> ใช้งานได้ดี <input type="checkbox"/> ปานกลาง <input type="checkbox"/> ทรุดโทรม | | 2. ส่วนเหนือน้ำ : <input type="checkbox"/> ใช้งานได้ดี <input type="checkbox"/> ปานกลาง <input type="checkbox"/> ทรุดโทรม | ตะกอนมีปานกลาง |
| 3. ส่วนควบคุมน้ำ : <input checked="" type="checkbox"/> ใช้งานได้ดี <input type="checkbox"/> ปานกลาง <input type="checkbox"/> ทรุดโทรม | | 4. ส่วนท้ายน้ำ : <input type="checkbox"/> ใช้งานได้ดี <input checked="" type="checkbox"/> ปานกลาง <input type="checkbox"/> ทรุดโทรม | ตะกอนมีน้อย |
|  |  |  |  |
| 5. ส่วนป้องกันท้ายน้ำ : <input type="checkbox"/> ใช้งานได้ดี <input type="checkbox"/> ปานกลาง <input type="checkbox"/> ทรุดโทรม | ตะกอนมีน้อย | 6. ระบบส่งน้ำ : <input type="checkbox"/> ใช้งานได้ดี <input type="checkbox"/> ปานกลาง <input type="checkbox"/> ทรุดโทรม | |

| พื้นที่รับน้ำของฝายและข้อมูลประกอบ | สภาพโดยรวมของฝายและแนวทางแก้ไขปรับปรุงเบื้องต้น |
|---|--|
|  <p>ข้อมูลพื้นที่รับน้ำของฝาย</p> <p>A = 24.86 ตารางกิโลเมตร</p> <p>L = 21.51 กิโลเมตร</p> <p>LC = 10.75 กิโลเมตร</p> <p>H = 670 เมตร</p> <p>s = 0.03</p> <p>c = 0.1</p> <p>I = มิลลิเมตร/ชั่วโมง</p> <p>Return period = 100 ปี</p> <p>อัตราการไหลสูงสุด = 59.8 ลบ.ม./วินาที</p> | <p>สภาพโดยรวมของฝาย</p> <p>เป็นฝาย คสล. ในความรับผิดชอบของ อบต.หัวเสือ</p> <p>มีสภาพค่อนข้างทรุดโทรมโดยเฉพาะส่วนท้ายน้ำ แต่ยังคงใช้งานได้ต่อไป</p> <p>ได้ไม่เหมาะกับการปรับปรุงซ่อมแซม</p> <p>แนวทางแก้ไขปรับปรุงเบื้องต้น</p> <p>ตัวฝายโดยรวมมีสภาพยังพอใช้งานได้แต่เนื่องจากเป็นฝายที่ค่อนข้างเก่ามีการทรุดโทรม</p> <p>ตามการเวลาไม่เหมาะกับการปรับปรุงซ่อมแซมสามารถใช้งานได้จนกว่าจะหมดสภาพ</p> <p>ควรวางมาตรการขุดลอก และกำจัดวัชพืชตามระยะเวลาที่เหมาะสมของพื้นที่</p> <p>หลังจากนั้นจึงรื้อถอน และก่อสร้างใหม่ในรูปแบบ และขนาดที่เหมาะสม</p> |