













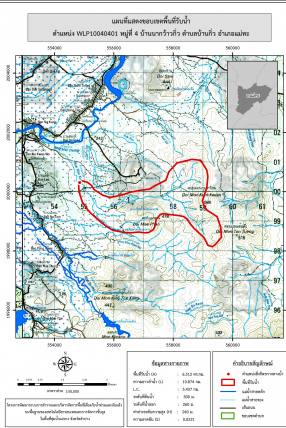
ชื่อฝาย ชื่อลำน้ำ ห้วยน้ำข่ม ลำน้ำสาขาของ ห้วยแม่วะ/แม่น้ำจาง ประเภทลำน้ำ ลำห้วย วันที่สำรวจ 16 ก.ค. 66
 หมู่บ้าน หมู่ที่ 4 นากวากิว ตำบล บ้านกิว อำเภอ แม่ทะ จังหวัด ลำปาง
 ก่อสร้าง เมื่อปี พ.ศ. อายุฝาย มากกว่า 20 ปี หน่วยงานรับผิดชอบ อบต.บ้านกิว ออกแบบเอง

พิกัดฝาย			
X(UTM)	554848	Y(UTM)	2000323

ลักษณะทั่วไป			
ประเภทของสันฝาย : ฝายสันมน	ความสูงสันฝาย : 1.50 เมตร	ความยาวสันฝาย : 13.00 เมตร	
ประตูระบายน้ำ : มี	ชนิดบานประตู : บานตรง	ขนาด (กว้าง*สูง) : 1.00*1.50	จำนวน : 1 ชุด ชนิดเครื่องยกบาน : -
อาคารบังคับน้ำ : ไม่มี			
ระบบส่งน้ำ : ไม่มี	ลักษณะคลอง : -	ขนาดกันคลองกว้าง : - เมตร	ความยาวประมาณ : - กิโลเมตรเมตร
ข้อมูลประวัติการซ่อม			
ปี พ.ศ.	รายการซ่อม	หน่วยงาน	หมายเหตุ

ผลการตรวจสอบสภาพฝาย

สภาพฝายของแต่ละองค์ประกอบ (Element)			
1. ส่วนป้องกันเหนือน้ำ : <input type="checkbox"/> ใช้งานได้ดี <input checked="" type="checkbox"/> ปานกลาง <input type="checkbox"/> ทรุดโทรม	ตะกอนมีมาก	2. ส่วนเหนือน้ำ : <input checked="" type="checkbox"/> ใช้งานได้ดี <input type="checkbox"/> ปานกลาง <input type="checkbox"/> ทรุดโทรม	ตะกอนมีมาก
			
3. ส่วนควบคุมน้ำ : <input checked="" type="checkbox"/> ใช้งานได้ดี <input type="checkbox"/> ปานกลาง <input type="checkbox"/> ทรุดโทรม		4. ส่วนท้ายน้ำ : <input checked="" type="checkbox"/> ใช้งานได้ดี <input type="checkbox"/> ปานกลาง <input type="checkbox"/> ทรุดโทรม	ตะกอนมีน้อย
			
5. ส่วนป้องกันท้ายน้ำ : <input type="checkbox"/> ใช้งานได้ดี <input checked="" type="checkbox"/> ปานกลาง <input type="checkbox"/> ทรุดโทรม	ตะกอนมีน้อย	6. ระบบส่งน้ำ : <input type="checkbox"/> ใช้งานได้ดี <input type="checkbox"/> ปานกลาง <input type="checkbox"/> ทรุดโทรม	
			

พื้นที่รับน้ำของฝายและข้อมูลประกอบ	สภาพโดยรวมของฝายและแนวทางแก้ไขปรับปรุงเบื้องต้น
 <p>ข้อมูลพื้นที่รับน้ำของฝาย A = 6.51 ตารางกิโลเมตร L = 10.87 กิโลเมตร LC = 5.44 กิโลเมตร H = 240 เมตร s = 0.02 c = 0.1 I = 65 มิลลิเมตร/ชั่วโมง Return period = 100 ปี อัตราการไหลสูงสุด = 11.77 ลบ.ม./วินาที</p>	<p>สภาพโดยรวมของฝาย "เป็นฝาย คสล. ในความรับผิดชอบของ อบต.บ้านกิว มีองค์ประกอบ และสภาพฝายดังนี้ ส่วน Protection เหนือน้ำ : มีการกัดเซาะ และทรุดตัวน้อย สภาพโดยรวมสามารถใช้งานได้มีวัชพืชขึ้นน้อย มีตะกอนมาก ส่วนเหนือน้ำ : มีสภาพปกติสามารถใช้งานได้มีวัชพืชขึ้นน้อย มีตะกอนมาก ส่วนควบคุมน้ำ : มีสภาพปกติสามารถใช้งานได้มีวัชพืชขึ้นน้อย ส่วนท้ายน้ำ : สภาพโดยรวมปกติสามารถใช้งานได้มีวัชพืชขึ้นน้อย" แนวทางแก้ไขปรับปรุงเบื้องต้น ตัวฝายโดยรวมมีสภาพปกติ มีวัชพืชขึ้นน้อย สามารถใช้งานได้ตามปกติควรได้รับการขุดลอก และวางมาตรการขุดลอก และกำจัดวัชพืชตามระยะเวลาที่เหมาะสมของพื้นที่</p>