









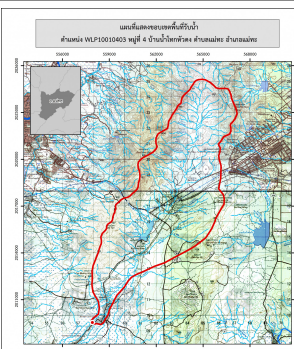
ชื่อฝาย ชื่อลำน้ำ ห้วยแม่ทะ ลำน้ำสาขาของ แม่น้ำจาง ประเภทลำน้ำ ลำห้วย วันที่สำรวจ 15 ก.ค. 66
 หมู่บ้าน หมู่ที่ 4 น้ำโทกหัวดง ตำบล แม่ทะ อำเภอ แม่ทะ จังหวัด ลำปาง
 ก่อสร้าง เมื่อปี พ.ศ. 2555 อายุฝาย 11 หน่วยงานรับผิดชอบ เทศบาลตำบลแม่ทะ ออกแบบเอง

พิกัดฝาย			
X(UTM)	557878	Y(UTM)	2009492

ลักษณะทั่วไป			
ประเภทของสันฝาย : ฝายสันกว้าง	ความสูงสันฝาย : 1.50 เมตร	ความยาวสันฝาย : 5.00 เมตร	
ประตูระบายน้ำ : มี	ชนิดบานประตู : บานตรง	ขนาด (กว้าง*สูง) : 0.50*0.50	จำนวน : 1 ชุด ชนิดเครื่องยกบาน : -
อาคารบังคับน้ำ : ไม่มี			
ระบบส่งน้ำ : ไม่มี	ลักษณะคลอง : -	ขนาดกันคลองกว้าง : - เมตร	ความยาวประมาณ : - กิโลเมตรเมตร
ข้อมูลประวัติการซ่อม			
ปี พ.ศ.	รายการซ่อม	หน่วยงาน	หมายเหตุ

ผลการตรวจสอบสภาพฝาย

สภาพฝายของแต่ละองค์ประกอบ (Element)			
1. ส่วนป้องกันเหนือน้ำ : <input type="checkbox"/> ใช้งานได้ดี <input type="checkbox"/> ปานกลาง <input type="checkbox"/> ทรุดโทรม	ตะกอนมีน้อย	2. ส่วนเหนือน้ำ : <input type="checkbox"/> ใช้งานได้ดี <input type="checkbox"/> ปานกลาง <input type="checkbox"/> ทรุดโทรม	ตะกอนมีน้อย
3. ส่วนควบคุมน้ำ : <input checked="" type="checkbox"/> ใช้งานได้ดี <input type="checkbox"/> ปานกลาง <input type="checkbox"/> ทรุดโทรม		4. ส่วนท้ายน้ำ : <input checked="" type="checkbox"/> ใช้งานได้ดี <input type="checkbox"/> ปานกลาง <input type="checkbox"/> ทรุดโทรม	ตะกอนมีน้อย
			
5. ส่วนป้องกันท้ายน้ำ : <input checked="" type="checkbox"/> ใช้งานได้ดี <input type="checkbox"/> ปานกลาง <input type="checkbox"/> ทรุดโทรม	ตะกอนมีน้อย	6. ระบบส่งน้ำ : <input type="checkbox"/> ใช้งานได้ดี <input type="checkbox"/> ปานกลาง <input type="checkbox"/> ทรุดโทรม	
			

พื้นที่รับน้ำของฝายและข้อมูลประกอบ	สภาพโดยรวมของฝายและแนวทางแก้ไขปรับปรุงเบื้องต้น
 <p>ข้อมูลพื้นที่รับน้ำของฝาย A = 64.99 ตารางกิโลเมตร L = 57.88 กิโลเมตร LC = 28.94 กิโลเมตร H = 580 เมตร s = 0.01 Return period = 100 ปี อัตราการไหลสูงสุด = 109.56 ลบ.ม./วินาที</p>	<p>สภาพโดยรวมของฝาย</p> <p>"เป็นฝาย คสล. ในความรับผิดชอบของเทศบาลตำบลแม่ทะ มีองค์ประกอบ และสภาพฝายดังนี้ ส่วน Protection เหนือน้ำ : มีสภาพโดยรวมปกติสามารถใช้งานได้มีวัชพืชขึ้นน้อย ส่วนเหนือน้ำ : มีสภาพโดยรวมปกติสามารถใช้งานได้มีวัชพืชขึ้นน้อย ส่วนควบคุมน้ำ : มีสภาพโดยรวมปกติสามารถใช้งานได้ ส่วนท้ายน้ำ : มีสภาพโดยรวมปกติสามารถใช้งานได้มีวัชพืชขึ้นน้อย ส่วน Protection ท้ายน้ำ : มีสภาพโดยรวมปกติสามารถใช้งานได้มีวัชพืชขึ้นน้อย"</p> <p>แนวทางแก้ไขปรับปรุงเบื้องต้น</p> <p>โดยรวมตัวฝายมีสภาพปกติสามารถใช้งานได้ ควรวางมาตรการขุดลอก กำจัดวัชพืชตามระยะเวลาที่เหมาะสมของพื้นที่</p>