





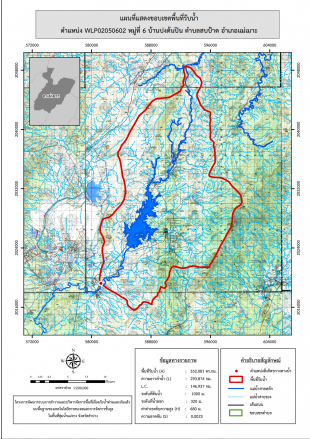


ชื่อฝาย ประปา ชื่อลำน้ำ แม่น้ำจาง ลำน้ำสาขาของ แม่น้ำวัง ประเภทลำน้ำ แม่น้ำสาขา วันที่สำรวจ 10 ก.ค. 66
 หมู่บ้าน หมู่ที่ 6 ปงต้นปิน ตำบล สบป่าด อำเภอ แม่เมาะ จังหวัด ลำปาง
 ก่อสร้าง เมื่อปี พ.ศ. 2558 อายุฝาย 9 หน่วยงานรับผิดชอบ อบต.สบป่าด ก่อสร้างเองโดยใช้แรงงานชาวบ้าน ใช้งบของ : งบประมาณ

พิกัดฝาย			
X(UTM)	581242	Y(UTM)	2019195
ลักษณะทั่วไป			
ประเภทของสันฝาย : ฝายไหลตกตรง	ความสูงสันฝาย : 1.00 เมตร	ความยาวสันฝาย : 24.00 เมตร	
ประตูระบายน้ำ : มี	ชนิดบานประตู : บานตรง	ขนาด (กว้าง*สูง) : 1.50*1.00	จำนวน : 3 ชุด ชนิดเครื่องยกบาน : -
อาคารบังคับน้ำ : ไม่มี			
ระบบส่งน้ำ : ไม่มี	ลักษณะคลอง : -	ขนาดกันคลองกว้าง : - เมตร	ความยาวประมาณ : - กิโลเมตรเมตร
ข้อมูลประวัติการซ่อม			
ปี พ.ศ.	รายการซ่อม	หน่วยงาน	หมายเหตุ

ผลการตรวจสอบสภาพฝาย

สภาพฝายของแต่ละองค์ประกอบ (Element)			
1. ส่วนป้องกันเหนือน้ำ : <input type="checkbox"/> ใช้งานได้ดี <input type="checkbox"/> ปานกลาง <input type="checkbox"/> ทรุดโทรม	ตะกอนมีปานกลาง	2. ส่วนเหนือน้ำ : <input type="checkbox"/> ใช้งานได้ดี <input type="checkbox"/> ปานกลาง <input type="checkbox"/> ทรุดโทรม	ตะกอนมีปานกลาง
3. ส่วนควบคุมน้ำ : <input type="checkbox"/> ใช้งานได้ดี <input type="checkbox"/> ปานกลาง <input checked="" type="checkbox"/> ทรุดโทรม		4. ส่วนท้ายน้ำ : <input type="checkbox"/> ใช้งานได้ดี <input type="checkbox"/> ปานกลาง <input checked="" type="checkbox"/> ทรุดโทรม	ตะกอนมีน้อย
			
5. ส่วนป้องกันท้ายน้ำ : <input type="checkbox"/> ใช้งานได้ดี <input type="checkbox"/> ปานกลาง <input type="checkbox"/> ทรุดโทรม	ตะกอนมีน้อย	6. ระบบส่งน้ำ : <input type="checkbox"/> ใช้งานได้ดี <input type="checkbox"/> ปานกลาง <input type="checkbox"/> ทรุดโทรม	

พื้นที่รับน้ำของฝายและข้อมูลประกอบ	สภาพโดยรวมของฝายและแนวทางแก้ไขปรับปรุงเบื้องต้น
 <p>ข้อมูลพื้นที่รับน้ำของฝาย</p> <p>A = 352.08 ตารางกิโลเมตร</p> <p>L = 293.87 กิโลเมตร</p> <p>LC = 146.94 กิโลเมตร</p> <p>H = 680 เมตร</p> <p>s = 0</p> <p>Return period = 100 ปี</p> <p>อัตราการไหลสูงสุด = 317.7629419 ลบ.ม./วินาที</p>	<p>สภาพโดยรวมของฝาย</p> <p>เป็นฝาย คสล. ก่อสร้างโดยใช้งบประมาณของหมู่บ้าน โดยมีรูปแบบคล้ายกับ ฝาย มข.2527</p> <p>มีสภาพถูกกัดเซาะพังเสียหายทั้งส่วนควบคุมน้ำ และส่วนท้ายน้ำไม่สามารถเก็บน้ำได้ ปัจจุบันทาง อบต.สบป่าดได้สร้างทำนบตักกั้นลำน้ำทดแทนเพื่อยกระดับน้ำเข้าเครื่องสูบน้ำเพื่อนำไปผลิตเป็นน้ำประปา</p> <p>แนวทางแก้ไขปรับปรุงเบื้องต้น</p> <p>ตัวฝายมีความเสียหายค่อนข้างมาก ควรรื้อถอน และก่อสร้างใหม่ให้มีรูปแบบ และขนาดที่เหมาะสมกับพื้นที่ และปริมาณน้ำหลาก</p>