







ชื่อฝาย น้ำล้น ชื่อลำน้ำ ห้วยน้ำล้น ลำน้ำสาขาของ ห้วยจางเลา/แม่น้ำจาง ประเภทลำน้ำ ลำห้วย วันที่สำรวจ 12 ก.ค. 66
 หมู่บ้าน หมู่ที่ 6 นาสันติราษฎร์ ตำบล จางเหนือ อำเภอ แม่เมาะ จังหวัด ลำปาง
 ก่อสร้าง เมื่อปี พ.ศ. อายุฝาย มากกว่า 30 ปี หน่วยงานรับผิดชอบ อบต.จางเหนือ ก่อสร้างเองโดยใช้แรงงานชาวบ้าน ใช้งบของ : อบต.จางเหนือ

พิกัดฝาย			
X(UTM)	588467	Y(UTM)	2039418
ลักษณะทั่วไป			
ประเภทของสันฝาย : ฝายสันกว้าง	ความสูงสันฝาย : 2.00 เมตร	ความยาวสันฝาย : 14.00 เมตร	
ประตูระบายน้ำ : มี	ชนิดบานประตู : บานตรง	ขนาด (กว้าง*สูง) : 1.80*2.00	จำนวน : 1 ชุด
อาคารบังคับน้ำ : มี	แบบเปิด : ฝั่งซ้าย	ชนิดบานประตู : -	ชนิดเครื่องยกบาน : -
ระบบส่งน้ำ : มี	ลักษณะคลอง : คลองดิน	ขนาดกันคลองกว้าง : 3.00 เมตร	ความยาวประมาณ : มากกว่า 5 กิโลเมตร กิโลเมตร
ข้อมูลประวัติการซ่อม			
ปี พ.ศ.	รายการซ่อม	หน่วยงาน	หมายเหตุ

ผลการตรวจสอบสภาพฝาย

สภาพฝายของแต่ละองค์ประกอบ (Element)			
1. ส่วนป้องกันเหนือน้ำ : <input type="checkbox"/> ใช้งานได้ดี <input type="checkbox"/> ปานกลาง <input type="checkbox"/> ทรุดโทรม	ตะกอนมีมาก	2. ส่วนเหนือน้ำ : <input checked="" type="checkbox"/> ใช้งานได้ดี <input type="checkbox"/> ปานกลาง <input type="checkbox"/> ทรุดโทรม	ตะกอนมีมาก
3. ส่วนควบคุมน้ำ : <input checked="" type="checkbox"/> ใช้งานได้ดี <input type="checkbox"/> ปานกลาง <input type="checkbox"/> ทรุดโทรม		4. ส่วนท้ายน้ำ : <input checked="" type="checkbox"/> ใช้งานได้ดี <input type="checkbox"/> ปานกลาง <input type="checkbox"/> ทรุดโทรม	
			
5. ส่วนป้องกันท้ายน้ำ : <input type="checkbox"/> ใช้งานได้ดี <input type="checkbox"/> ปานกลาง <input type="checkbox"/> ทรุดโทรม	ตะกอนมีน้อย	6. ระบบส่งน้ำ : <input checked="" type="checkbox"/> ใช้งานได้ดี <input type="checkbox"/> ปานกลาง <input type="checkbox"/> ทรุดโทรม	ตะกอนมีปานกลาง
			

พื้นที่รับน้ำของฝายและข้อมูลประกอบ

ข้อมูลพื้นที่รับน้ำของฝาย

A = 8.62 ตารางกิโลเมตร

L = 6.18 กิโลเมตร

LC = 3.09 กิโลเมตร

H = 340 เมตร

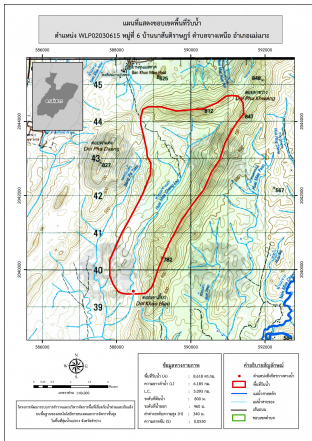
s = 0.06

c = 0.1

I = 100 มิลลิเมตร/ชั่วโมง

Return period = 100 ปี

อัตราการไหลสูงสุด = 23.96 ลบ.ม./วินาที



สภาพโดยรวมของฝายและแนวทางแก้ไขปรับปรุงเบื้องต้น

สภาพโดยรวมของฝาย

เป็นฝาย คสล. ที่ก่อสร้างโดยชาวบ้านมีอายุค่อนข้างมาก

ปัจจุบันยังสามารถใช้งานได้แต่มีสภาพทรุดโทรมค่อนข้างมาก โดยแต่ละส่วนมีสภาพดังนี้

ส่วนเหนือน้ำ : มีการกัดเซาะ ทรุดตัว และแตกร้าวเล็กน้อยเนื่องจากสภาพที่ค่อนข้างเก่า

มีตะกอนมาก

ส่วนควมคุมน้ำ : มีการกัดเซาะ แตกร้าว รั่ว และมีรูโหว่น้อยเนื่องจากสภาพที่ค่อนข้างเก่า

มีตะกอนหน้าฝายมาก

ส่วนท้ายน้ำ : มีการกัดเซาะ ทรุดตัว แตกร้าว รั่ว

และมีรูโหว่ค่อนข้างมากเนื่องจากสภาพที่ค่อนข้างเก่า

และมีการกัดเซาะใต้ส่วนท้ายน้ำซึ่งอาจส่งผลกระทบต่อตัวฝายได้

ระบบส่งน้ำ : มีการกัดเซาะบริเวณปากทางเข้าคลองส่งน้ำ

สภาพโดยรวมปกติสามารถใช้งานได้ไม่มีวัชพืชขึ้นน้อย

แนวทางแก้ไขปรับปรุงเบื้องต้น

ตัวฝายโดยรวมมีสภาพยังพอใช้งานได้แต่เนื่องจากเป็นฝายที่ค่อนข้างเก่ามีการทรุดโทรม

ตามกาลเวลาไม่เหมาะกับการปรับปรุงซ่อมแซมสามารถใช้งานได้จนกว่าจะหมดสภาพ

หลังจากนั้นจึงรื้อถอน และก่อสร้างใหม่ในรูปแบบ และขนาดที่เหมาะสม ในช่วงระยะเวลา

ก่อนที่จะมีการก่อสร้างใหม่ควรวางมาตรฐานการขุดลอก และกำจัดวัชพืชตามระยะเวลาที่

เหมาะสมของพื้นที่