













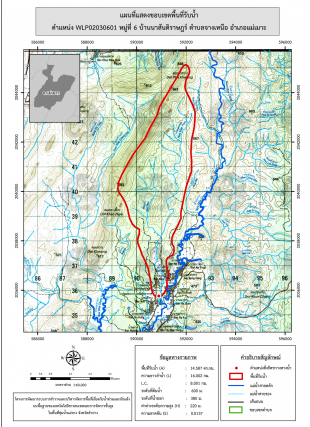


ชื่อฝาย ชื่อลำน้ำ ห้วยแม่แป้น ลำน้ำสาขาของ แม่น้ำจาง ประเภทลำน้ำ ลำห้วย วันที่สำรวจ 11 ก.ค. 66
 หมู่บ้าน หมู่ที่ 6 นาสันติราษฎร์ ตำบล จางเหนือ อำเภอ แม่เมาะ จังหวัด ลำปาง
 ก่อสร้าง เมื่อปี พ.ศ. 2549 อายุฝาย 18 หน่วยงานรับผิดชอบ อบต.จางเหนือ ออกแบบเอง

พิกัดฝาย			
X(UTM)	590891	Y(UTM)	2035781
ลักษณะทั่วไป			
ประเภทของสันฝาย : ฝายสันมน	ความสูงสันฝาย : 2.00 เมตร	ความยาวสันฝาย : 20.00 เมตร	
ประตูระบายน้ำ : มี	ชนิดบานประตู : บานตรง	ขนาด (กว้าง*สูง) : 1.50*2.00	จำนวน : 1 ชุด ชนิดเครื่องยกบาน : -
อาคารบังคับน้ำ : มี			
ระบบส่งน้ำ : มี	ลักษณะคลอง : คลองดิน	ขนาดกันคลองกว้าง : 2.00 เมตร	ความยาวประมาณ : 3.00 กิโลเมตรเมตร
ข้อมูลประวัติการซ่อม			
ปี พ.ศ.	รายการซ่อม	หน่วยงาน	หมายเหตุ

ผลการตรวจสอบสภาพฝาย

สภาพฝายของแต่ละองค์ประกอบ (Element)			
1. ส่วนป้องกันเหนือน้ำ : <input type="checkbox"/> ใช้งานได้ดี <input checked="" type="checkbox"/> ปานกลาง <input type="checkbox"/> ทรุดโทรม	ตะกอนมีปานกลาง	2. ส่วนเหนือน้ำ : <input checked="" type="checkbox"/> ใช้งานได้ดี <input type="checkbox"/> ปานกลาง <input type="checkbox"/> ทรุดโทรม	ตะกอนมีปานกลาง
			
3. ส่วนควบคุมน้ำ : <input checked="" type="checkbox"/> ใช้งานได้ดี <input type="checkbox"/> ปานกลาง <input type="checkbox"/> ทรุดโทรม	ตะกอนมีน้อย	4. ส่วนท้ายน้ำ : <input checked="" type="checkbox"/> ใช้งานได้ดี <input type="checkbox"/> ปานกลาง <input type="checkbox"/> ทรุดโทรม	ตะกอนมีน้อย
			
5. ส่วนป้องกันท้ายน้ำ : <input type="checkbox"/> ใช้งานได้ดี <input checked="" type="checkbox"/> ปานกลาง <input type="checkbox"/> ทรุดโทรม	ตะกอนมีน้อย	6. ระบบส่งน้ำ : <input checked="" type="checkbox"/> ใช้งานได้ดี <input type="checkbox"/> ปานกลาง <input type="checkbox"/> ทรุดโทรม	ตะกอนมีน้อย
			

พื้นที่รับน้ำของฝายและข้อมูลประกอบ	สภาพโดยรวมของฝายและแนวทางแก้ไขปรับปรุงเบื้องต้น
 <p>ข้อมูลพื้นที่รับน้ำของฝาย</p> <p>A = 14.59 ตารางกิโลเมตร</p> <p>L = 16 กิโลเมตร</p> <p>LC = 8 กิโลเมตร</p> <p>H = 220 เมตร</p> <p>s = 0.01</p> <p>c = 0.1</p> <p>l = 40 มิลลิเมตร/ชั่วโมง</p> <p>Return period = 100 ปี</p> <p>อัตราการไหลสูงสุด = 16.22 ลบ.ม./วินาที</p>	<p>สภาพโดยรวมของฝาย</p> <p>เป็นฝาย คสล. ในความรับผิดชอบของ อบต.จางเหนือ ได้รับโอนจากที่ว่าการอำเภอแม่เมาะ เมืองประกอบ และสภาพฝายดังนี้</p> <p>ส่วน Protection เหนือน้ำ : มีการกัดกัดเซาะ ทรุด้ตัว และเคลื่อนตัวปานกลางตามกาลเวลาเนื่องจากตัวฝายมีอายุค่อนข้างมาก ยังสามารถใช้งานได้ มีตะกอนปานกลาง</p> <p>ส่วนเหนือน้ำ : มีสภาพปกติสามารถใช้งานได้ มีตะกอนปานกลาง</p> <p>ส่วนควบคุมน้ำ : มีสภาพปกติสามารถใช้งานได้</p> <p>ส่วนท้ายน้ำ : มีการกัดเซาะ ทรุด้ตัว และแตกร่วนย่อย โดยรวมมีสภาพปกติสามารถใช้งานได้ มีตะกอนน้อย</p> <p>ส่วน Protection ท้ายน้ำ : มีการกัดกัดเซาะ ทรุด้ตัว และเคลื่อนตัวปานกลางตามกาลเวลาเนื่องจากตัวฝายมีอายุค่อนข้างมาก ยังสามารถใช้งานได้ มีตะกอนน้อย</p> <p>ระบบส่งน้ำ : มีสภาพปกติสามารถใช้งานได้</p> <p>แนวทางแก้ไขปรับปรุงเบื้องต้น</p> <p>ตัวฝายมีสภาพปกติสามารถใช้งานได้ ควรวางมาตรการขุดลอก กำจัดวัชพืชตามระยะเวลาที่เหมาะสมของพื้นที่ ส่วน Protection เหนือน้ำ และท้ายน้ำ หากมีงบประมาณเพียงพอควรปรับปรุงให้กลับมามีศักยภาพในการป้องกันการกัดเซาะเพื่อยืดอายุการใช้งานของตัวฝาย</p>