











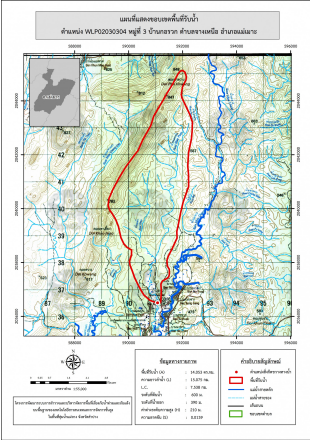


ชื่อฝาย นางทุ่งบ้าน ชื่อลำน้ำ ห้วยแม่แ่นัน ลำน้ำสาขาของ แม่น้ำจาง ประเภทลำน้ำ ลำห้วย วันที่สำรวจ 12 ก.ค. 66
 หมู่บ้าน หมู่ที่ 3 กอรวก ตำบล จางเหนือ อำเภอ แม่เมาะ จังหวัด ลำปาง
 ก่อสร้าง เมื่อปี พ.ศ. อายุฝาย มากกว่า 40 ปี หน่วยงานรับผิดชอบ อบต.จางเหนือ ออกแบบเอง

พิกัดฝาย			
X(UTM)	591090	Y(UTM)	2036484
ลักษณะทั่วไป			
ประเภทของสันฝาย : ฝายสันมน	ความสูงสันฝาย : 2.00 เมตร	ความยาวสันฝาย : 12.00 เมตร	
ประตูระบายน้ำ : มี	ชนิดบานประตู : บานตรง	ขนาด (กว้าง*สูง) : 2.00*1.00	จำนวน : 1 ชุด ชนิดเครื่องยกบาน : -
อาคารบังคับน้ำ : มี	แบบเปิด : ฝั่งซ้าย	ชนิดบานประตู : บานตรง	ชนิดเครื่องยกบาน :-
ระบบส่งน้ำ : มี	ลักษณะคลอง : คลองดิน	ขนาดกันคลองกว้าง : 2.00 เมตร	ความยาวประมาณ : 1.00 กิโลเมตรเมตร
ข้อมูลประวัติการซ่อม			
ปี พ.ศ.	รายการซ่อม	หน่วยงาน	หมายเหตุ

ผลการตรวจสอบสภาพฝาย

สภาพฝายของแต่ละองค์ประกอบ (Element)			
1. ส่วนป้องกันเหนือน้ำ : <input type="checkbox"/> ใช้งานได้ดี <input type="checkbox"/> ปานกลาง <input type="checkbox"/> ทรุดโทรม	ตะกอนมีปานกลาง	2. ส่วนเหนือน้ำ : <input checked="" type="checkbox"/> ใช้งานได้ดี <input type="checkbox"/> ปานกลาง <input type="checkbox"/> ทรุดโทรม	ตะกอนมีมาก
			
3. ส่วนควบคุมน้ำ : <input checked="" type="checkbox"/> ใช้งานได้ดี <input type="checkbox"/> ปานกลาง <input type="checkbox"/> ทรุดโทรม		4. ส่วนท้ายน้ำ : <input type="checkbox"/> ใช้งานได้ดี <input checked="" type="checkbox"/> ปานกลาง <input type="checkbox"/> ทรุดโทรม	ตะกอนมีน้อย
			
			
5. ส่วนป้องกันท้ายน้ำ : <input type="checkbox"/> ใช้งานได้ดี <input type="checkbox"/> ปานกลาง <input type="checkbox"/> ทรุดโทรม	ตะกอนมีปานกลาง	6. ระบบส่งน้ำ : <input checked="" type="checkbox"/> ใช้งานได้ดี <input type="checkbox"/> ปานกลาง <input type="checkbox"/> ทรุดโทรม	ตะกอนมีน้อย
			
			

พื้นที่รับน้ำของฝายและข้อมูลประกอบ		สภาพโดยรวมของฝายและแนวทางแก้ไขปรับปรุงเบื้องต้น
 <p>แผนที่แสดงขอบเขตพื้นที่รับน้ำ ส่วนหน้า VLP02030304 ชุดที่ 3 ครอบคลุม ตั้งแต่เขื่อนลัด อำเภอลำปาง</p>	<p><u>ข้อมูลพื้นที่รับน้ำของฝาย</u></p> <p>A = 14.05 ตารางกิโลเมตร</p> <p>L = 15.07 กิโลเมตร</p> <p>LC = 7.54 กิโลเมตร</p> <p>H = 210 เมตร</p> <p>s = 0.01</p> <p>c = 0.1</p> <p>l = 40 มิลลิเมตร/ชั่วโมง</p> <p>Return period = 100 ปี</p> <p>อัตราการไหลสูงสุด = 15.63 ลบ.ม./วินาที</p>	<p><u>สภาพโดยรวมของฝาย</u></p> <p>เป็นฝาย คสล. อยู่ในความรับผิดชอบของอบต.จางเหนือ มีสภาพแต่ละส่วนดังนี้</p> <p>ส่วนเหนือน้ำ : มีการกัดเซาะ ทรุ่ตัว แตกร้าว รั่ว และมีรูโพรงน้อยสภาพโดยรวมยังสามารถใช้งานได้มีวัชพืชขึ้นน้อย</p> <p>ส่วนควบคุมน้ำ : มีการกัดเซาะ ทรุ่ตัว แตกร้าว รั่ว และมีรูโพรงน้อยสภาพโดยรวมยังสามารถใช้งานได้มีวัชพืชขึ้นน้อย</p> <p>ส่วนท้ายน้ำ : มีการกัดเซาะ ทรุ่ตัว แตกร้าว รั่ว และมีรูโพรงปานกลางสภาพโดยรวมยังสามารถใช้งานได้มีวัชพืชขึ้นน้อย</p> <p>ระบบส่งน้ำ : สภาพโดยรวมปกติสามารถใช้งานได้มีวัชพืชขึ้นน้อย</p> <p><u>แนวทางแก้ไขปรับปรุงเบื้องต้น</u></p> <p>ตัวฝายโดยรวมมีสภาพยังสามารถใช้งานได้แต่เนื่องจากเป็นฝายที่ค่อนข้างเก่ามีการทรุดโทรมตามกาลเวลาไม่เหมาะกับการปรับปรุงซ่อมแซมสามารถใช้งานได้จนกว่าจะหมดสภาพ หลังจากนั้นจึงรื้อถอน และก่อสร้างใหม่ในรูปแบบ และขนาดที่เหมาะสม ในช่วงระยะเวลา ก่อนที่จะมีการก่อสร้างใหม่อาจปรับปรุงส่วนท้ายน้ำเพื่อป้องกันการกัดเซาะ และวางมาตรการขุดลอก และกำจัดวัชพืชตามระยะเวลาที่เหมาะสมของพื้นที่</p>