







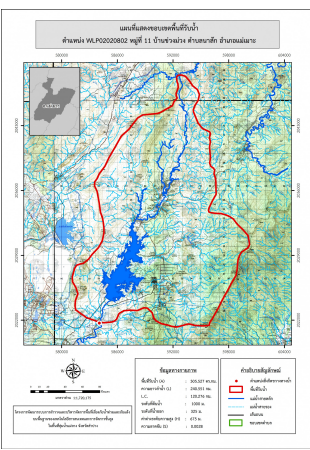
ชื่อฝาย **ชื่อลำน้ำ** แม่น้ำจาง **ลำน้ำสาขาของ** แม่น้ำวัง **ประเภทลำน้ำ** แม่น้ำสาขา **วันที่สำรวจ** 11 ก.ค. 66
หมู่บ้าน หมู่ที่ 8 ขวงม่วง **ตำบล** นาสัก **อำเภอ** แม่เมาะ **จังหวัด** ลำปาง
ก่อสร้าง เมื่อปี พ.ศ. **อายุฝาย** มากกว่า 10 ปี **หน่วยงานรับผิดชอบ** อบต.นาสัก **ออกแบบเอง**

พิกัดฝาย			
X(UTM)	584004	Y(UTM)	2021808

ลักษณะทั่วไป			
ประเภทของสันฝาย : ฝายสันกว้าง	ความสูงสันฝาย : 1.50 เมตร	ความยาวสันฝาย : 28.00 เมตร	
ประตูระบายน้ำ : มี	ชนิดบานประตู : บานตรง	ขนาด (กว้าง*สูง) : 1.20*1.50	จำนวน : 2 ชุด ชนิดเครื่องยกบาน : -
อาคารบังคับน้ำ : ไม่มี			
ระบบส่งน้ำ : ไม่มี	ลักษณะคลอง : -	ขนาดกันคลองกว้าง : - เมตร	ความยาวประมาณ : - กิโลเมตรเมตร
ข้อมูลประวัติการซ่อม			
ปี พ.ศ.	รายการซ่อม	หน่วยงาน	หมายเหตุ
2560	ซ่อมแซมท่อย้าย	อบต.นาสัก	

ผลการตรวจสอบสภาพฝาย

สภาพฝายของแต่ละองค์ประกอบ (Element)			
1. ส่วนป้องกันเหนือน้ำ : <input type="checkbox"/> ใช้งานได้ดี <input type="checkbox"/> ปานกลาง <input type="checkbox"/> ทరుดโทรม	ตะกอนมีปานกลาง	2. ส่วนเหนือน้ำ : <input type="checkbox"/> ใช้งานได้ดี <input type="checkbox"/> ปานกลาง <input type="checkbox"/> ทరుดโทรม	ตะกอนมีปานกลาง
3. ส่วนควบคุมน้ำ : <input checked="" type="checkbox"/> ใช้งานได้ดี <input type="checkbox"/> ปานกลาง <input type="checkbox"/> ทరుดโทรม	ตะกอนมีน้อย	4. ส่วนท้ายน้ำ : <input checked="" type="checkbox"/> ใช้งานได้ดี <input type="checkbox"/> ปานกลาง <input type="checkbox"/> ทరుดโทรม	ตะกอนมีน้อย
			
5. ส่วนป้องกันท้ายน้ำ : <input type="checkbox"/> ใช้งานได้ดี <input type="checkbox"/> ปานกลาง <input type="checkbox"/> ทరుดโทรม	ตะกอนมีน้อย	6. ระบบส่งน้ำ : <input type="checkbox"/> ใช้งานได้ดี <input type="checkbox"/> ปานกลาง <input type="checkbox"/> ทరుดโทรม	

พื้นที่รับน้ำของฝายและข้อมูลประกอบ	สภาพโดยรวมของฝายและแนวทางแก้ไขปรับปรุงเบื้องต้น
 <p>ข้อมูลพื้นที่รับน้ำของฝาย A = 305.53 ตารางกิโลเมตร L = 240.55 กิโลเมตร LC = 120.28 กิโลเมตร H = 675 เมตร s = 0 Return period = 100 ปี อัตราการไหลสูงสุด = 290.5944684 ลบ.ม./วินาที</p>	<p>สภาพโดยรวมของฝาย เป็นฝาย คสล. ในความรับผิดชอบของ อบต.นาสัก มีองค์ประกอบ และสภาพฝายดังนี้ ส่วนควบคุมน้ำ : มีสภาพปกติสามารถใช้งานได้ มีวัชพืชขึ้นน้อย มีตะกอนปานกลาง ส่วนท้ายน้ำ : มีสภาพปกติสามารถใช้งานได้ มีตะกอนน้อย แนวทางแก้ไขปรับปรุงเบื้องต้น ตัวฝายมีสภาพปกติสามารถใช้งานได้ ควรวางมาตรการขุดลอก กำจัดวัชพืชตามระยะเวลาที่เหมาะสมของพื้นที่</p>