



# แบบฟอร์มการตรวจสภาพฝาย



โครงการพัฒนาระบบสารสนเทศการตรวจประเมินสภาพฝายและวางแผนปรับปรุงเพิ่มประสิทธิภาพฝาย  
ในพื้นที่ลุ่มน้ำแม่จาง จังหวัดลำปาง  
โดยการไฟฟ้าฝ่ายผลิตแห่งประเทศไทย (กฟผ) แม่เมาะ ร่วมกับมหาวิทยาลัยเชียงใหม่

\*\*\*\*\*

รหัสหมู่บ้าน 0 0 0 0 0 0 1 0 รหัสตำบล 0 0 0 0 0 0 0 3 รหัสอำเภอ 0 0 0 0 0 2 รหัสจังหวัด 0 0 5 2

ผู้ตรวจสอบ ทีมตรวจประเมิน วัน/เดือน/ปี 1 มกราคม 2513 ตำแหน่ง - หน่วยงาน CMU

ตำแหน่งที่ ชื่อฝาย ชื่อลำน้ำ ห้วยวัน ลำน้ำสาขาของ ห้วยแม่เียน/แม่น้ำจาง

ก่อสร้าง เมื่อปี พ.ศ. อายุฝาย มากกว่า 20 ปี  ออกแบบเอง  ใช้แบบมาตรฐาน ไม่ทราบ  ก่อสร้างเองโดยใช้แรงงานชาวบ้าน ใช้งบของ

หน่วยงานรับผิดชอบ  หน่วยงานตามภารกิจ  หน่วยงานท้องถิ่น ที่ว่าการอำเภอแม่เมาะ รับถ่ายโอนมาจาก  อื่นๆ

## 1. ลักษณะทั่วไป

### 1.1 ประเภทลำน้ำ

แม่น้ำสายหลัก  แม่น้ำสาขา  ลำห้วย  ลำเหมือง

### 1.2 ที่ตั้งพิกัดฝายที่ตรวจสอบ

หมู่ที่ 1 ชื่อหมู่บ้าน ปงแทน ตำบล จางเหนือ จังหวัด ลำปาง

พิกัด X (UTM) 5 9 7 1 7 3 พิกัด Y (UTM) 2 0 3 1 0 7 4

### 1.3 ประเภทของสันฝาย

ฝายสันมน  ฝายไหลตกตรง  ฝายสันกว้าง  ฝายหินทิ้ง  ฝายประตुरะบาย  อื่นๆ

ความสูงสัน 1.20 เมตร ความกว้างสัน 24.00 เมตร

### 1.4 ประตुरะบายน้ำ/ระบายทราย มี ไม่มี

ชนิดบานประตู  บานตรง  บานโค้ง ขนาด (กว้าง x สูง) 1.00\*1.00 เมตร จำนวน 2 ชุด

ชนิดเครื่องยกบาน  มี  ไม่มี  รอกโซ่  เครื่องกว้านคันชัก  เครื่องกว้านม้วนลวด

### 1.5 อาคารบังคับน้ำ มี ไม่มี

แบบปิด  ฝั้งซ้าย  ฝั้งขวา

ขนาดฝาท่อปิด ..... เมตร ความยาวท่อ ..... เมตร ระดับธรณีประตู ..... เมตร

แบบเปิด  ฝั้งซ้าย  ฝั้งขวา

บานประตู  มี  ไม่มี  บานตรง  บานโค้ง ขนาด (กว้าง x สูง) ..... เมตร จำนวน ..... ชุด

ชนิดเครื่องยกบาน  มี  ไม่มี  รอกโซ่  เครื่องกว้านคันชัก  เครื่องกว้านม้วนลวด

### 1.6 พื้นที่รับประโยชน์ ประมาณ .....ไร่ อุบลโคกบริโภค การเกษตร

## 2. ระบบส่งน้ำ

ระบบส่งน้ำ  มี  ไม่มี

ลักษณะคลอง  คลองดิน  คลองตาดคอนกรีต

ขนาดกันคลองกว้าง 1.00 เมตร ความยาวประมาณ 2.00 กิโลเมตร





องค์ประกอบ		ผลการตรวจสอบสภาพฝายด้วยสายตา										ขนาดความเสียหาย	หมายเหตุ
		การกัดเซาะ	การทรุดตัว	การแตกร้าว	สิ่งกีดขวาง	รูโพรง	การรั่ว	การเคลื่อนตัว	การระบายน้ำ	ต้นไม้/วัชพืช			
4.4 แผงปะทะด้านท้ายน้ำ	ปกติ												<input checked="" type="checkbox"/> ไม่มี <input type="checkbox"/> มองไม่เห็น อื่นๆ
	น้อย												
	ปานกลาง												
	มาก												
5. ส่วน Protection ท้ายน้ำ (Downstream Protection Section) <input type="checkbox"/> ใช้งานได้ <input type="checkbox"/> ควรปรับปรุง <input type="checkbox"/> ควรรื้อถอนก่อสร้างใหม่													
5.1 พื้น (floor)	ปกติ												<input checked="" type="checkbox"/> ไม่มี <input type="checkbox"/> มองไม่เห็น อื่นๆ
	ตะกอน	น้อย											
	<input type="checkbox"/> ปกติ <input type="checkbox"/> น้อย	ปานกลาง											
	<input type="checkbox"/> ปานกลาง <input checked="" type="checkbox"/> มาก	มาก											
5.2 ลาดด้านข้าง	ปกติ												<input checked="" type="checkbox"/> ไม่มี <input type="checkbox"/> มองไม่เห็น อื่นๆ
	น้อย												
	ปานกลาง												
	มาก												
6. ระบบส่งน้ำ <input checked="" type="checkbox"/> ใช้งานได้ <input type="checkbox"/> ควรปรับปรุง <input type="checkbox"/> ควรรื้อถอนก่อสร้างใหม่													
6.1 พื้น (floor)	ปกติ	<input checked="" type="checkbox"/>	<input checked="" type="checkbox"/>	<input checked="" type="checkbox"/>	<input checked="" type="checkbox"/>	<input checked="" type="checkbox"/>	<input checked="" type="checkbox"/>	<input checked="" type="checkbox"/>	<input checked="" type="checkbox"/>	<input checked="" type="checkbox"/>			<input type="checkbox"/> ไม่มี <input type="checkbox"/> มองไม่เห็น อื่นๆ
	ตะกอน	น้อย											
	<input type="checkbox"/> ปกติ <input type="checkbox"/> น้อย	ปานกลาง										<input checked="" type="checkbox"/>	
	<input checked="" type="checkbox"/> ปานกลาง <input type="checkbox"/> มาก	มาก											
6.2 ลาดด้านข้าง	ปกติ	<input checked="" type="checkbox"/>	<input checked="" type="checkbox"/>	<input checked="" type="checkbox"/>	<input checked="" type="checkbox"/>	<input checked="" type="checkbox"/>	<input checked="" type="checkbox"/>	<input checked="" type="checkbox"/>	<input checked="" type="checkbox"/>	<input checked="" type="checkbox"/>			<input type="checkbox"/> ไม่มี <input type="checkbox"/> มองไม่เห็น อื่นๆ
	น้อย												
	ปานกลาง											<input checked="" type="checkbox"/>	
	มาก												
6.3 ประตูน้ำ/ปากคลอง	ปกติ												<input checked="" type="checkbox"/> ไม่มี <input type="checkbox"/> มองไม่เห็น อื่นๆ
	น้อย												
	ปานกลาง												
	มาก												

5. แผนการดำเนินการแก้ไขของหน่วยงาน

- อยู่ในแผน ..... ปี ลักษณะโครงการ ..... งบประมาณ ..... บาท
- ได้รับงบประมาณแล้ว ..... บาท ลักษณะโครงการ .....
- กำลังปรับปรุงหรือก่อสร้าง  ยังไม่มีในแผน





6. ความเห็นและข้อสังเกตเพิ่มเติม

## 7. รูปประกอบ

1. ส่วน Protection เหนือน้ำ

2. ส่วนเหนือน้ำ

3. ส่วนคลองเดิม



4. ส่วนท้ายน้ำ

5. ส่วน Protection ท้ายน้ำ

6. ระบบส่งน้ำ