











ชื่อฝาย ม่อนปิ่นเหนือ ชื่อลำน้ำ แม่มาว ลำน้ำสาขาของ ฝาย/แม่น้ำกก ประเภทลำน้ำ ลำห้วย วันที่สำรวจ 17 ธ.ค. 68  
 หมู่บ้าน หมู่ที่ 3 ม่อนปิ่นเหนือ ตำบล ม่อนปิ่น อำเภอ ฝาย จังหวัด เชียงใหม่  
 ก่อสร้าง เมื่อปี พ.ศ. อายุฝาย มากกว่า 20 ปี หน่วยงานรับผิดชอบ - ออกแบบเอง

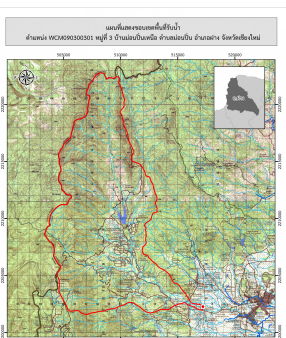
พิกัดฝาย			
X(UTM)	517224	Y(UTM)	2202250

ลักษณะทั่วไป			
ประเภทของสันฝาย : ฝายสันมน	ความสูงสันฝาย : 1.00 เมตร	ความยาวสันฝาย : 20.00 เมตร	
ประตูระบายน้ำ : ไม่มี	ชนิดบานประตู : -	ขนาด (กว้าง*สูง) : -	จำนวน : - ชุด ชนิดเครื่องยกบาน : -
อาคารบังคับน้ำ : มี	แบบเปิด : ฝั้งซ้าย	ชนิดบานประตู : -	ชนิดเครื่องยกบาน :-
ระบบส่งน้ำ : มี	ลักษณะคลอง : คลองดิน	ขนาดท้องคลองกว้าง : 1.00-2.00 เมตร	ความยาวประมาณ : 3.00 กิโลเมตรเมตร

ข้อมูลประวัติการซ่อม			
ปี พ.ศ.	รายการซ่อม	หน่วยงาน	หมายเหตุ

ผลการตรวจสอบสภาพฝาย

สภาพฝายของแต่ละองค์ประกอบ (Element)			
1. ส่วนป้องกันเหนือน้ำ : <input type="checkbox"/> ใช้งานได้ดี <input type="checkbox"/> ปานกลาง <input type="checkbox"/> ทรุดโทรม	ตะกอนมีมาก	2. ส่วนเหนือน้ำ : <input type="checkbox"/> ใช้งานได้ดี <input type="checkbox"/> ปานกลาง <input type="checkbox"/> ทรุดโทรม	ตะกอนมีมาก
3. ส่วนควบคุมน้ำ : <input checked="" type="checkbox"/> ใช้งานได้ดี <input type="checkbox"/> ปานกลาง <input type="checkbox"/> ทรุดโทรม	ตะกอนมีน้อย	4. ส่วนท้ายน้ำ : <input checked="" type="checkbox"/> ใช้งานได้ดี <input type="checkbox"/> ปานกลาง <input type="checkbox"/> ทรุดโทรม	ตะกอนมีน้อย
			
5. ส่วนป้องกันท้ายน้ำ : <input type="checkbox"/> ใช้งานได้ดี <input type="checkbox"/> ปานกลาง <input type="checkbox"/> ทรุดโทรม	ตะกอนมีน้อย	6. ระบบส่งน้ำ : <input checked="" type="checkbox"/> ใช้งานได้ดี <input type="checkbox"/> ปานกลาง <input type="checkbox"/> ทรุดโทรม	ตะกอนมีน้อย
			

พื้นที่รับน้ำของฝายและข้อมูลประกอบ	สภาพโดยรวมของฝายและแนวทางแก้ไขปรับปรุงเบื้องต้น
 <p>ข้อมูลพื้นที่รับน้ำของฝาย                      A = 144.84 ตารางกิโลเมตร                      L = 241.5 กิโลเมตร                      LC = 120.75 กิโลเมตร                      H = 1310 เมตร                      s = 0.01                      Return period = 100 ปี                      อัตราการไหลสูงสุด = 135.11 ลบ.ม./วินาที</p>	<p><b>สภาพโดยรวมของฝาย</b>                      เป็นฝายที่ก่อสร้างโดย อบต.ม่อนปิ่น อายุฝายมากกว่า 20 ปี มีสภาพในแต่ละส่วนดังนี้ ส่วน Protection เหนือน้ำ : ไม่มี ส่วนเหนือน้ำ : ไม่สามารถมองเห็น ส่วนควบคุมน้ำ : มีการกัดเซาะ และทรุดตัวน้อย สภาพปกติโดยรวมใช้งานได้ ส่วนท้ายน้ำ : มีการกัดเซาะ และทรุดตัวน้อย สภาพปกติโดยรวมใช้งานได้ ส่วน Protection ท้ายน้ำ : ไม่มี ระบบส่งน้ำ : สภาพปกติโดยรวมใช้งานได้ มีสภาพตะกอนหน้าฝาย : มาก</p> <p><b>แนวทางแก้ไขปรับปรุงเบื้องต้น</b>                      มีสภาพโดยรวมปกติ ควรวางมาตรการขุดลอก และกำจัดวัชพืชตามเวลาที่เหมาะสม</p>